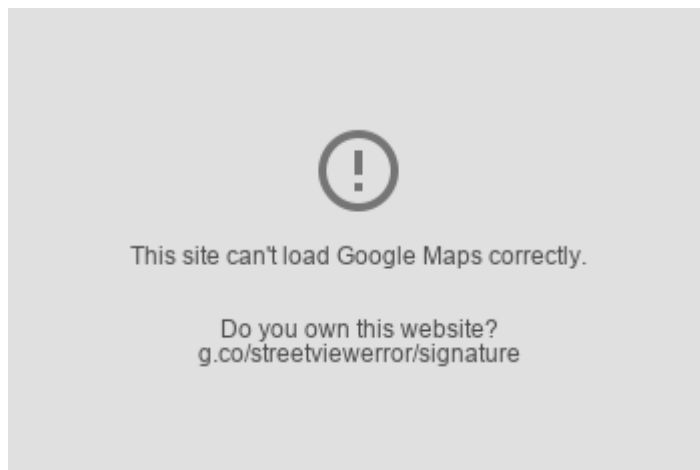




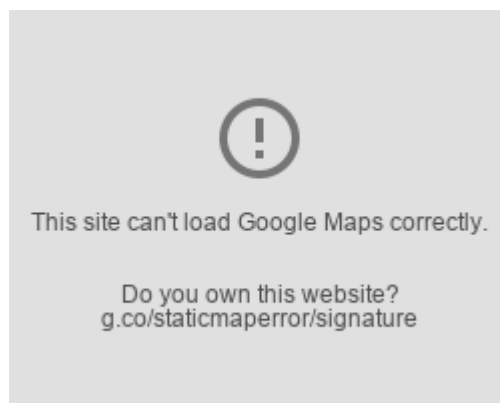
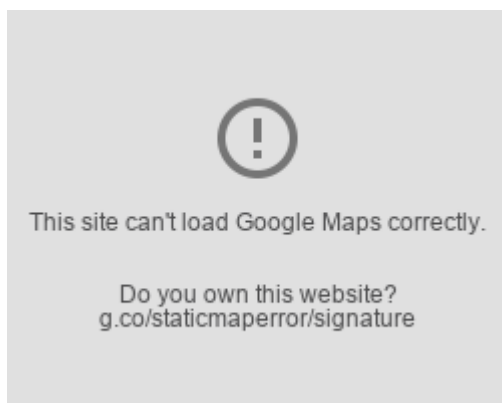
## PARCELA 10, SOLAR

### DATOS BÁSICOS

**Id de ficha:** 834  
**Codigo de Ficha:** 100201-834  
**Clasificación de Ficha:** Terrenos PMS  
**Denominación:** Parcela 10, Solar  
**Dirección:** 18514, Aldeire, Granada  
**Núcleo Urbano:** Adeire  
**Edificio Asociado:** Ninguno  
**Clasificación del Activo:** Bien Patrimonial  
**Naturaleza Física:** Terrenos Urbanos o Urbanizables  
**Clasificación Urbanística:** Urbano  
**Destino Funcional:** Suelo



### SITUACIÓN Y EMPLAZAMIENTO



### DATOS FÍSICOS

**Superficie del Terreno:** 30,00 m<sup>2</sup>  
**Estado de Conservación:** Bueno  
**Coordenadas UTM:** 37M 295122 9660341  
**Coordenadas Geograficas:** (X: 37.1565043, Y: -3.0713719)  
**Lindero N:** Parcela 11  
**Lindero S:** Terrenos procedentes de la parcelación y que se destinan a viales públicos (Calle Antonio Machado)  
**Lindero E:** Parcela 11  
**Lindero O:** Parcela catastral 3725816 de inocencio Vela Alcalde  
**Descripción Física:** Centro de transformación eléctrica.



## DATOS CATASTRALES

**Referencia Catastral:** No consta