



## CM CAMINO

### DATOS BÁSICOS

**Id de ficha:** 819

**Codigo de Ficha:** 110201-819

**Clasificación de Ficha:** Calles, Plazas y Caminos

**Denominación:** Cm Camino

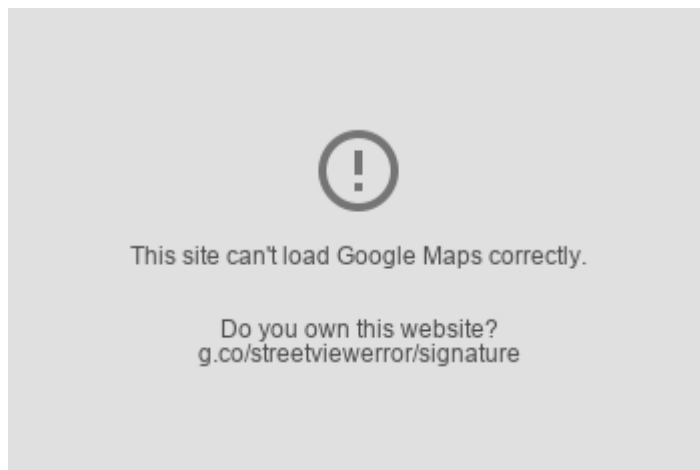
**Dirección:** Cm Camino. Aldeire

**Clasificación del Activo:** Dominio Público - Uso Público

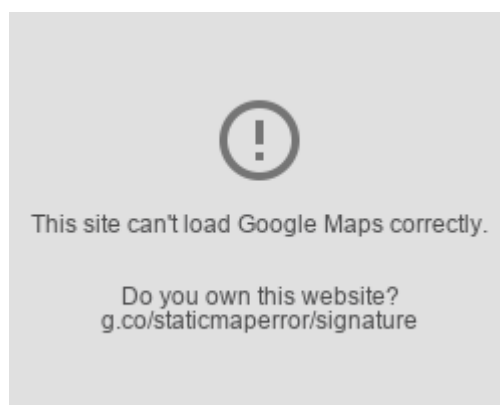
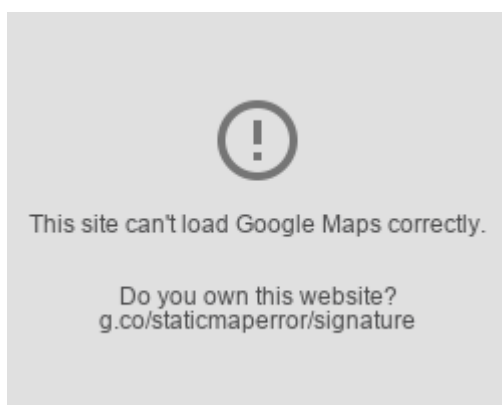
**Naturaleza Física:** Vías Rústicas

**Clasificación Urbanística:** No Urbanizable (Rústico)

**Destino Funcional:** Circulación de vehiculos y/o personas



### SITUACIÓN Y EMPLAZAMIENTO



### DATOS FÍSICOS

**Longitud de la vía:** 9.454,00 m

**Anchura Máxima de la vía:** 3,90 m

**Anchura Media de la vía:** 3,90 m

**Anchura Mínima de la vía:** 3,90 m

**Límite de la vía. Extremo 1:** No consta

**Límite de la vía. Extremo 2:** No consta

**Estado de Conservación:** Regular

**Coordenadas UTM:** 37M 295710 9659870

**Coordenadas Geograficas:** (X: 37.1617882, Y: -3.0756369)



## DATOS CATASTRALES

**Referencia Catastral:** 18011A012090020000ZF

**Poligono:** 12

**Parcela:** 9002

**Paraje:** CAMINO

**Observaciones:** VÍA DE COMUNICACIÓN DE DOMINIO PÚBLICO