



CM CAMINO

DATOS BÁSICOS

Id de ficha: 818

Codigo de Ficha: 110201-818

Clasificación de Ficha: Calles, Plazas y Caminos

Denominación: Cm Camino

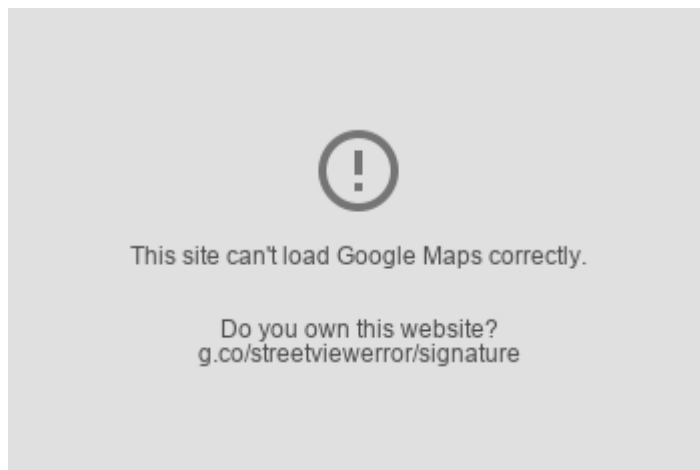
Dirección: Cm Camino. Aldeire

Clasificación del Activo: Dominio Público - Uso Público

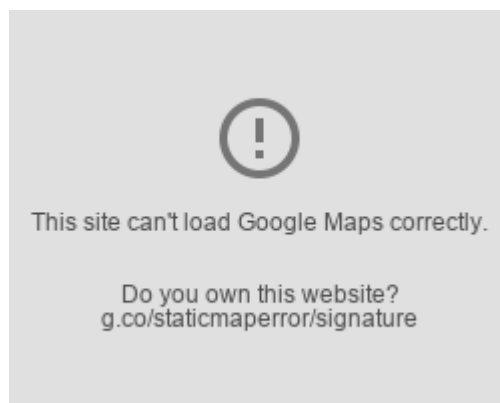
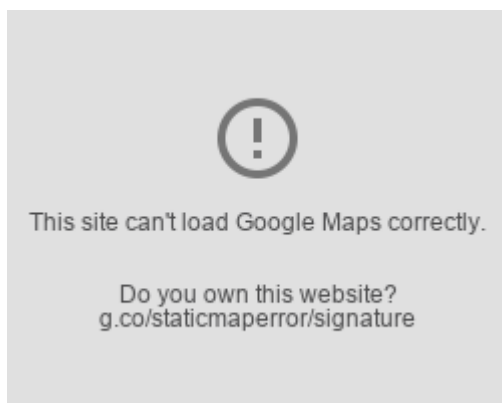
Naturaleza Física: Vías Rústicas

Clasificación Urbanística: No Urbanizable (Rústico)

Destino Funcional: Circulación de vehiculos y/o personas



SITUACIÓN Y EMPLAZAMIENTO



DATOS FÍSICOS

Longitud de la vía: 9.264,00 m

Anchura Máxima de la vía: 3,98 m

Anchura Media de la vía: 3,98 m

Anchura Mínima de la vía: 3,98 m

Límite de la vía. Extremo 1: No consta

Límite de la vía. Extremo 2: No consta

Estado de Conservación: Regular

Coordenadas UTM: 37M 295597 9659888

Coordenadas Geograficas: (X: 37.1607713, Y: -3.0754766)



DATOS CATASTRALES

Referencia Catastral: 18011A012090010000ZT

Poligono: 12

Parcela: 9001

Paraje: CAMINO

Observaciones: VÍA DE COMUNICACIÓN DE DOMINIO PÚBLICO