



CM PERALEJO

DATOS BÁSICOS

Id de ficha: 798

Codigo de Ficha: 110201-798

Clasificación de Ficha: Calles, Plazas y Caminos

Denominación: Cm Peralejo

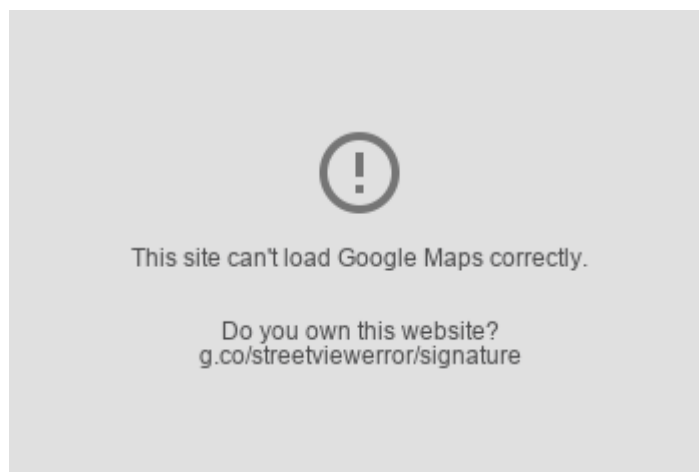
Dirección: Cm Peralejo. Aldeire.

Clasificación del Activo: Dominio Público - Uso Público

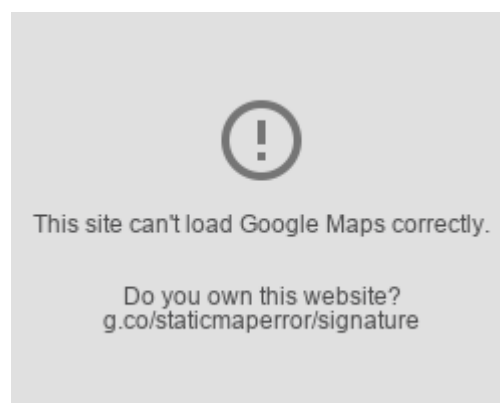
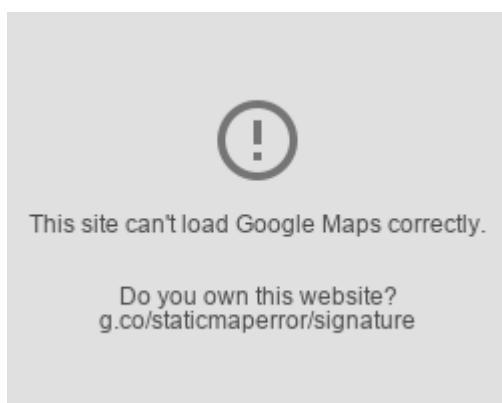
Naturaleza Física: Vías Rústicas

Clasificación Urbanística: No Urbanizable (Rústico)

Destino Funcional: Circulación de vehiculos y/o personas



SITUACIÓN Y EMPLAZAMIENTO



DATOS FÍSICOS

Longitud de la vía: 6.930,00 m

Anchura Máxima de la vía: 5,32 m

Anchura Media de la vía: 5,32 m

Anchura Mínima de la vía: 5,32 m

Límite de la vía. Extremo 1: No consta

Límite de la vía. Extremo 2: No consta

Estado de Conservación: Bueno

Coordenadas UTM: 37M 297323 9658581

Coordenadas Geograficas: (X: 37.1762747, Y: -3.0873170)



DATOS CATASTRALES

Referencia Catastral: 18011A009090080000ZX

Polígono: 9

Parcela: 9008

Paraje: CM PERALEJO

Observaciones: VÍA DE COMUNICACIÓN DE DOMINIO PÚBLICO

Referencia Catastral: 18011A009090090000ZI

Polígono: 9

Parcela: 9009

Paraje: CM PERALEJO

Observaciones: VÍA DE COMUNICACIÓN DE DOMINIO PÚBLICO