



CM CAÑ±ADA

DATOS BÁSICOS

Id de ficha: 796

Codigo de Ficha: 110201-796

Clasificación de Ficha: Calles, Plazas y Caminos

Denominación: Cm CaÑ±ada

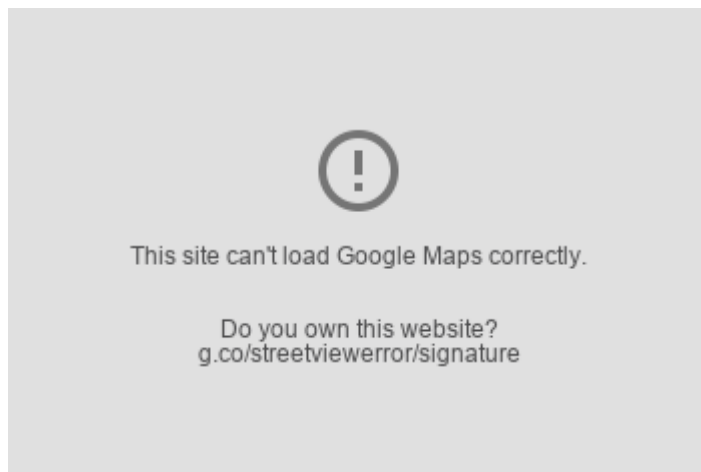
Dirección: Cm CaÑ±ada. Rioja.

Clasificación del Activo: Dominio Público - Uso Público

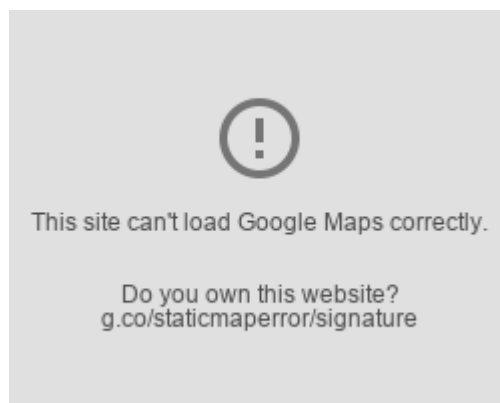
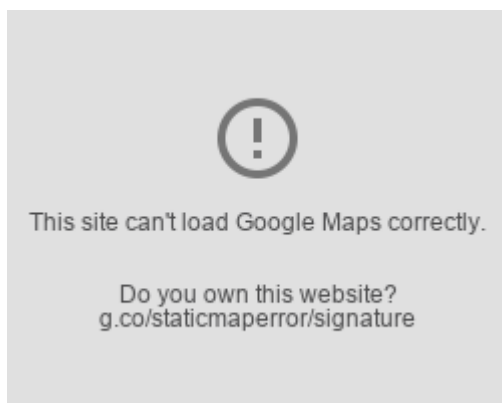
Naturaleza Física: Vías Rústicas

Clasificación Urbanística: No Urbanizable (Rústico)

Destino Funcional: Circulación de vehiculos y/o personas



SITUACIÓN Y EMPLAZAMIENTO



DATOS FÍSICOS

Longitud de la vía: 6.790,00 m

Anchura Máxima de la vía: 5,43 m

Anchura Media de la vía: 5,43 m

Anchura Mínima de la vía: 5,43 m

Límite de la vía. Extremo 1: No consta

Límite de la vía. Extremo 2: No consta

Estado de Conservación: Regular

Coordenadas UTM: 37M 297144 9659068

Coordenadas Geograficas: (X: 37.1746744, Y: -3.0829081)



DATOS CATASTRALES

Referencia Catastral: 18011A009090030000ZM

Poligono: 9

Parcela: 9003

Paraje: CAÑADA

Observaciones: VÍA DE COMUNICACIÓN DE DOMINIO PÚBLICO

Referencia Catastral: 18011A012090170000ZU

Poligono: 12

Parcela: 9017

Paraje: CM ALQUERIFE

Observaciones: VÍA DE COMUNICACIÓN DE DOMINIO PÚBLICO

Referencia Catastral: 18011A013090000000ZA

Poligono: 12

Parcela: 9017

Paraje: CM ALQUERIFE