



CM MINEROS

DATOS BÁSICOS

Id de ficha: 792

Codigo de Ficha: 110201-792

Clasificación de Ficha: Calles, Plazas y Caminos

Denominación: Cm Mineros

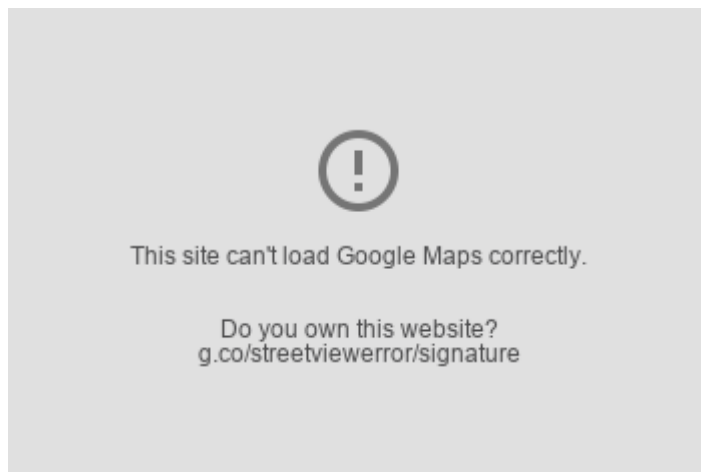
Dirección: Cm Mineros. Aldeire.

Clasificación del Activo: Dominio Público - Uso Público

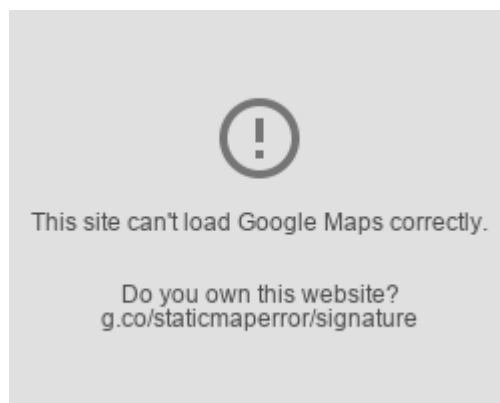
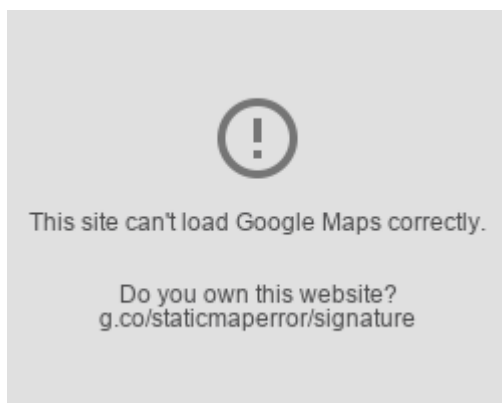
Naturaleza Física: Vías Rústicas

Clasificación Urbanística: No Urbanizable (Rústico)

Destino Funcional: Circulación de vehiculos y/o personas



SITUACIÓN Y EMPLAZAMIENTO



DATOS FÍSICOS

Longitud de la vía: 7.618,00 m

Anchura Máxima de la vía: 4,84 m

Anchura Media de la vía: 4,84 m

Anchura Mínima de la vía: 4,84 m

Límite de la vía. Extremo 1: No consta

Límite de la vía. Extremo 2: No consta

Estado de Conservación: Regular

Coordenadas UTM: 37M 298108 9658320

Coordenadas Geograficas: (X: 37.1833368, Y: -3.0896880)



DATOS CATASTRALES

Referencia Catastral: 18011A008090050000ZE

Poligono: 8

Parcela: 9005

Paraje: CM MINEROS

Observaciones: VÍA DE COMUNICACIÓN DE DOMINIO PÚBLICO

Referencia Catastral: 18011A008090180000ZQ

Poligono: 8

Parcela: 9018

Paraje: CM MINEROS

Observaciones: VÍA DE COMUNICACIÓN DE DOMINIO PÚBLICO

Referencia Catastral: 18011A009090010000ZT

Poligono: 9

Parcela: 9001

Paraje: CM MINEROS

Observaciones: VÍA DE COMUNICACIÓN DE DOMINIO PÚBLICO

Referencia Catastral: 18011A011090180000ZQ

Poligono: 11

Parcela: 9018

Paraje: CM MINEROS

Observaciones: VÍA DE COMUNICACIÓN DE DOMINIO PÚBLICO