



CL NUESTRA SRA. DEL ROSARIO

DATOS BÁSICOS

Id de ficha: 427

Codigo de Ficha: 110201-427

Clasificación de Ficha: Calles, Plazas y Caminos

Denominación: CL Nuestra Sra. Del Rosario

Dirección: CL Nuestra Sra. Del Rosario. Aldeire.


Núcleo Urbano: Adeire

Clasificación del Activo: Dominio Público - Uso Público

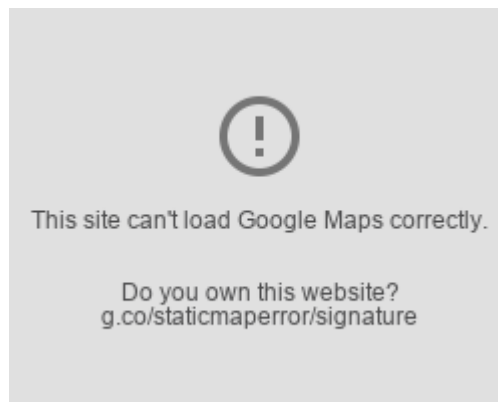
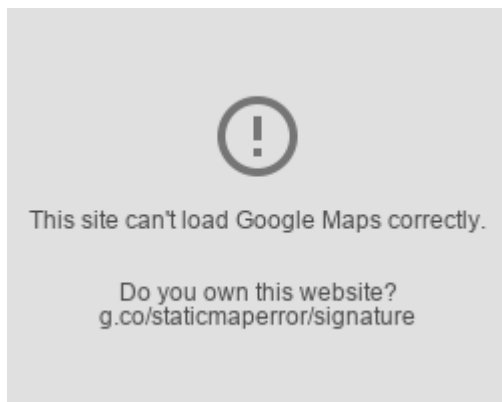
Naturaleza Física: Vías Urbanas

Clasificación Urbanística: Urbano

Destino Funcional: Circulación de vehiculos y/o personas



SITUACIÓN Y EMPLAZAMIENTO



DATOS FÍSICOS

Longitud de la vía: 77,88 m

Anchura Máxima de la vía: 4,24 m

Anchura Media de la vía: 4,24 m

Anchura Mínima de la vía: 4,24 m

Límite de la vía. Extremo 1: No consta

Límite de la vía. Extremo 2: No consta

Estado de Conservación: Malo

Coordenadas UTM: 37M 295587 9660160

Coordenadas Geograficas: (X: 37.1606862, Y: -3.0730168)



IMÁGENES

