



FINCA RÁSTICA DE SECANO EN POLÁGONO 11 PARCELA 155 - PARAJE ERAS ALTAS

DATOS BÁSICOS

Id de ficha: 406

Código de Ficha: 100103-406

Clasificación de Ficha: Terrenos No Urbanizables

Denominación: Finca RÁstica de secano en polÁgono 11 parcela 155 - Paraje Eras Altas

Dirección: PolÁgono 11 Parcela 155, Eras Altas, 18514, Aldeire, Granada

Núcleo Urbano: Adeire

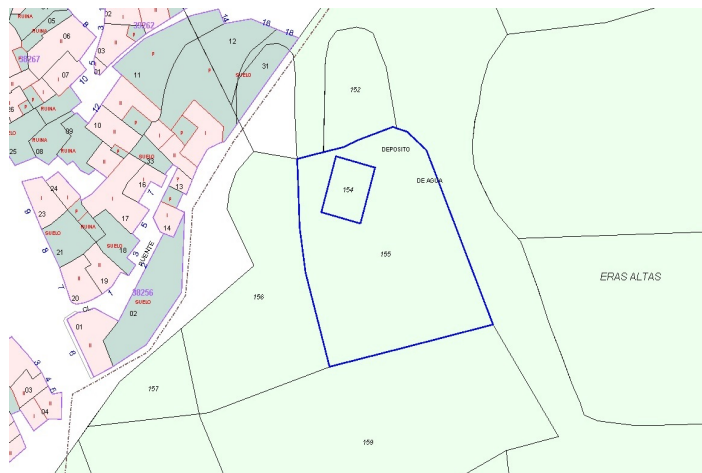
Edificio Asociado: Ninguno

Clasificación del Activo: Dominio Público - Servicio Público

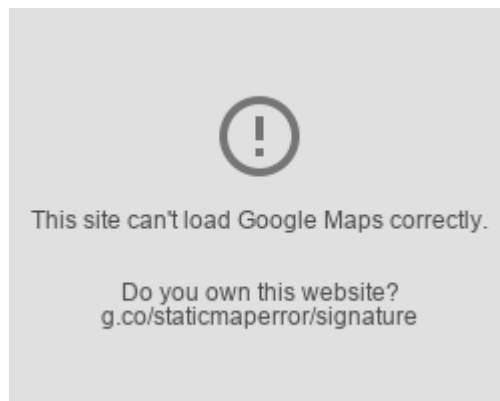
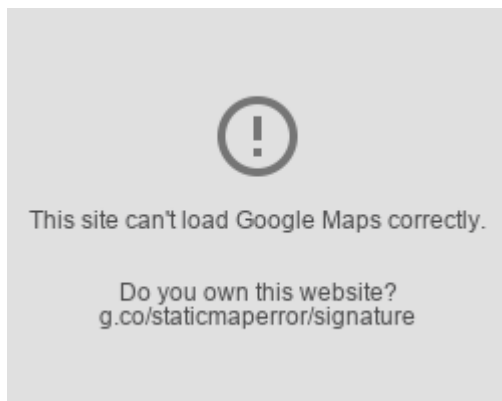
Naturaleza Física: Terrenos No urbanos o Rústicos

Clasificación Urbanística: No Urbanizable (Rústico)

Destino Funcional: Otros



SITUACIÓN Y EMPLAZAMIENTO



DATOS FÍSICOS

Superficie del Terreno: 2.204,00 m²

Estado de Conservación: Bueno

Coordenadas UTM: 37M 295270 9660594

Coordenadas Geograficas: (X: 37.1578380, Y: -3.0690802)

Lindero N: Ayuntamiento de Aldeire (Parcela 585) y Don T.R.T. (Parcela 152)

Lindero S: Don R.R.S. (Parcela 159)

Lindero E: Ayuntamiento de Aldeire (Parcela 585)



Lindero O: Don B.G.M. (Parcela 156)

Descripción Física: Eras Altas - Solana del Castillo.

DATOS CATASTRALES

Referencia Catastral: 18011A011001550000ZQ

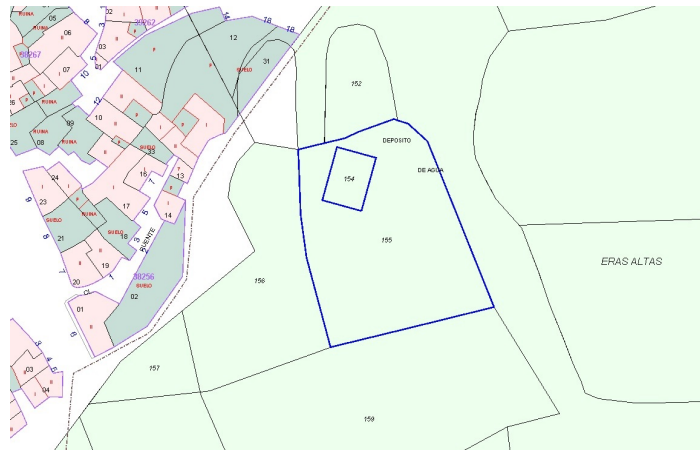
Polígono: 11

Parcela: 155

Paraje: ERAS ALTAS

Observaciones: ALMENDRO SECANO. Parcela N.º. 155 del Polígono 11.

IMÁGENES



Finca rústica de secano en Polígono 11 Parcela 155