



## SOLAR DESAFECTADO V.P.O. EN CALLE LUNA ESQ. CON AVENIDA ANTONIO MACHADO

### DATOS BÁSICOS

**Id de ficha:** 405

**Codigo de Ficha:** 100101-405

**Clasificación de Ficha:** Terrenos Urbanos

**Denominación:** Solar desafectado V.P.O.  
en Calle Luna esq. con Avenida Antonio  
Machado

**Dirección:** Calle Luna, 6, Suelo, 18514,  
Aldeire, Granada

**Núcleo Urbano:** Adeire

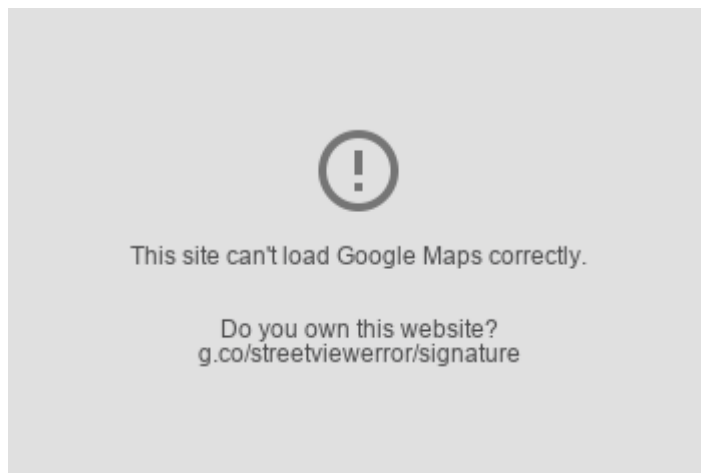
**Edificio Asociado:** Ninguno

**Clasificación del Activo:** Bien Patrimonial

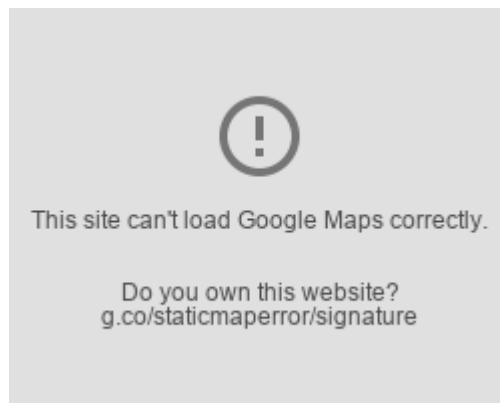
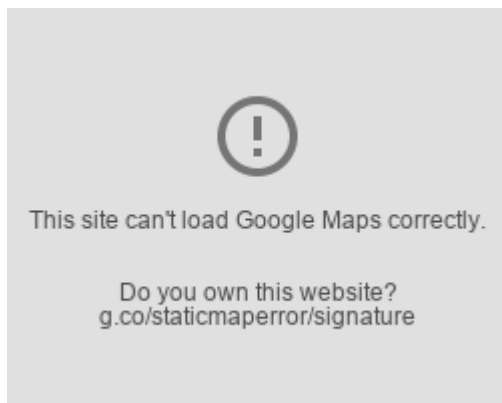
**Naturaleza Física:** Terrenos Urbanos o  
Urbanizables

**Clasificación Urbanística:** Urbano

**Destino Funcional:** Suelo



### SITUACIÓN Y EMPLAZAMIENTO



### DATOS FÍSICOS

**Superficie del Terreno:** 709,00 m<sup>2</sup>

**Estado de Conservación:** Bueno

**Coordenadas UTM:** 37M 295122 9660338

**Coordenadas Geograficas:** (X: 37.1565076, Y: -3.0713972)

**Lindero N:** Ref. catastral NÂº. 3725810VG9132F0001DB propiedad de Don J.M.G., ref. catastral NÂº.  
3725815VG9132

**Lindero S:** Avenida Antonio Machado

**Lindero E:** Calle Luna y ref. catastral NÂº. 3725810VG9132F0001DB propiedad de Don J.M.G.C.



**Lindero O:** Transformadore elĂ©ctrico y ref. catastral N . 3725816VG9132F0001ZB

**Descripci n F sica:** No consta

## DATOS CATASTRALES

**Referencia Catastral:** 3725832VG9132F0000KL

**Observaciones:** Obras de urbanizaci n y jardineria, suelos sin edificar.