



DEPÓSITO DE ABASTECIMIENTO DE AGUA POTABLE DE ALDEIRE. PARCELA N.º 154 DEL POLÍGONO N.º 11 DE ALDE

DATOS BÁSICOS

Id de ficha: 402

Código de Ficha: 110101-402

Clasificación de Ficha: Edificios

Denominación: Depósito de Abastecimiento de Agua Potable de Aldeire. Parcela n.º 154 del Polígono n.º 11 de Alde

Dirección: Polígono 11 Parcela 154, Eras Altas, 18514, Aldeire, Granada

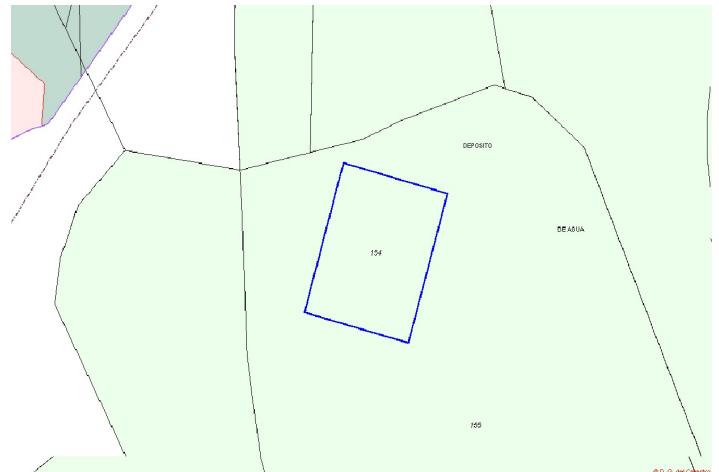
Núcleo Urbano: Adeire

Clasificación del Activo: Dominio Público - Servicio Público

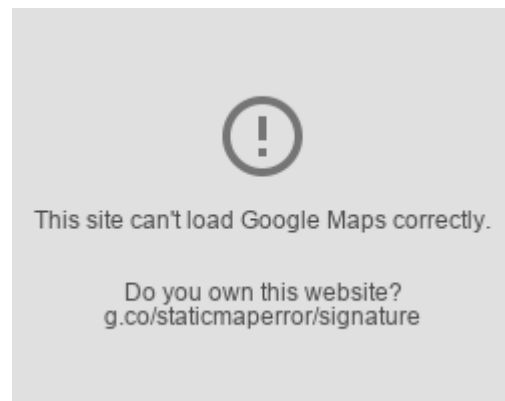
Naturaleza Física: Edificaciones y otras construcciones

Clasificación Urbanística: No Urbanizable (Rústico)

Destino Funcional: Depósitos



SITUACIÓN Y EMPLAZAMIENTO



DATOS FÍSICOS

Superficie del Terreno: 176,00 m²

Superficie Útil: No consta

Superficie Construida: 176,00 m²

Año de Construcción: No consta

Plantas Bajo Rasante: 0

Plantas Sobre Rasante: 1

Estado de Conservación: Bueno



Coordenadas UTM: 37M 295287 9660581

Coordenadas Geograficas: (X: 37.1579924, Y: -3.0691987)

Lindero N: Finca rústica parcela nº 155 del polígono nº 11 de Aldeire

Lindero S: Finca rústica parcela nº 155 del polígono nº 11 de Aldeire

Lindero E: Finca rústica parcela nº 155 del polígono nº 11 de Aldeire

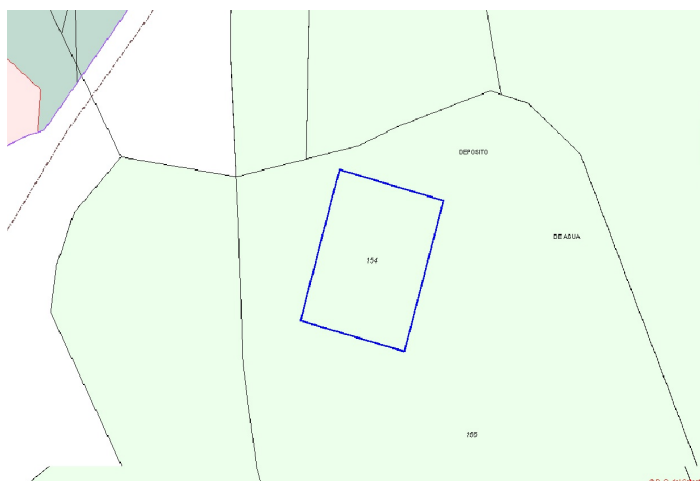
Lindero O: Finca rústica parcela nº 155 del polígono nº 11 de Aldeire

Descripción Física: Parcela nº 154 del Polígono nº 11.

DATOS CATASTRALES

Referencia Catastral: 18011A011001540000ZG

IMÁGENES



Depósito de Abastecimiento de Agua Potable de Aldeire