



SUBPARCELA B2 SEGREGADA DE LA PARCELA 448 DEL POLAGONO NAº 12

DATOS BÁSICOS

Id de ficha: 401

Codigo de Ficha: 100103-401

Clasificación de Ficha: Terrenos No Urbanizables

Denominación: Subparcela B2 Segregada de la Parcela 448 del Polígono n.º 12

Dirección: Polígono 12 Parcela 448, Partidas, 18514, Aldeire, Granada

Núcleo Urbano: Adeire

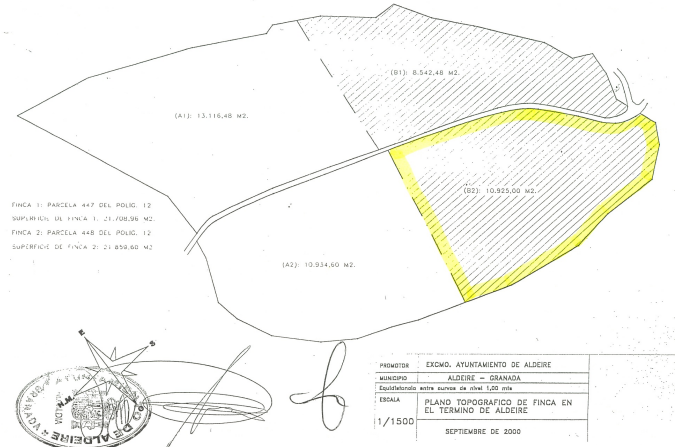
Edificio Asociado: Ninguno

Clasificación del Activo: Bien Patrimonial

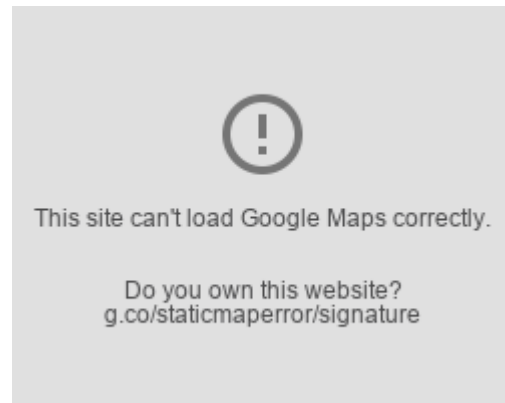
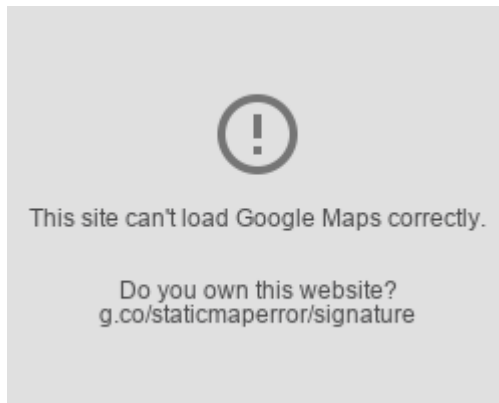
Naturaleza Física: Terrenos No urbanos o Rústicos

Clasificación Urbanística: No Urbanizable (Rústico)

Destino Funcional: Otros



SITUACIÓN Y EMPLAZAMIENTO



DATOS FÍSICOS

Superficie del Terreno: 10.925,00 m²

Estado de Conservación: Bueno

Coordenadas UTM: 37M 294684 9659927

Coordenadas Geograficas: (X: 37.1525630, Y: -3.0751043)

Lindero N: Resto de la Parcela 448 del polígono 12 de la que se segrega (A2)

Lindero S: Fincas Rústicas de Parcelas n.º451 y 384 del polígono 12 de Aldeire

Lindero E: Pista forestal

Lindero O: Finca rústica de Parcelas n.º 449 y del polígono 12 de Aldeire



Descripción Física: Parcela de perímetro irregular, ubicada en media ladera y al oeste del SUB-RH de Aldeire, de dimensiones aproximadas de ochenta y cuatro metros de ancho medio por ciento treinta metros de longitud media en la actualidad dedicada a pastos.

DATOS CATASTRALES

Referencia Catastral: 18011A012004480000ZG

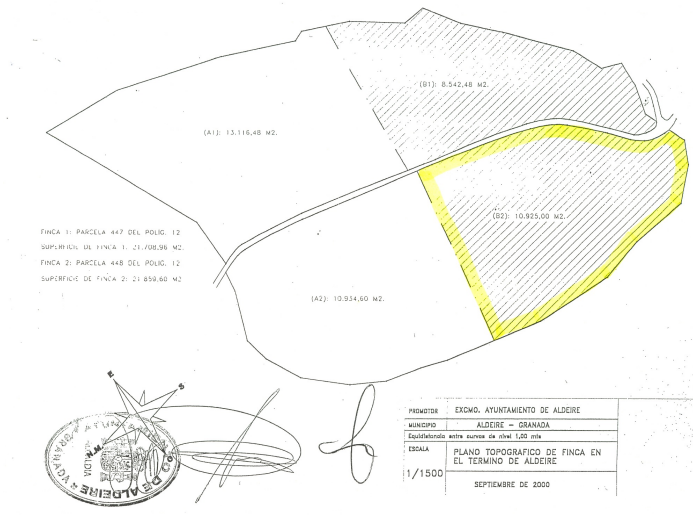
Polígono: 12

Parcela: 448

Paraje: PARTIDAS

Observaciones: PASTOS

IMÁGENES



Subparcela B2 Segregada de la Parcela 448 del Polígono n.º 12