



SUELO PARA EL CENTRO DE TRANSFORMACIÓN ELÉCTRICA

DATOS BÁSICOS

Id de ficha: 397

Código de Ficha: 100101-397

Clasificación de Ficha: Terrenos Urbanos

Denominación: Suelo para el Centro de transformación eléctrica

Dirección: No consta

Núcleo Urbano: Adeire

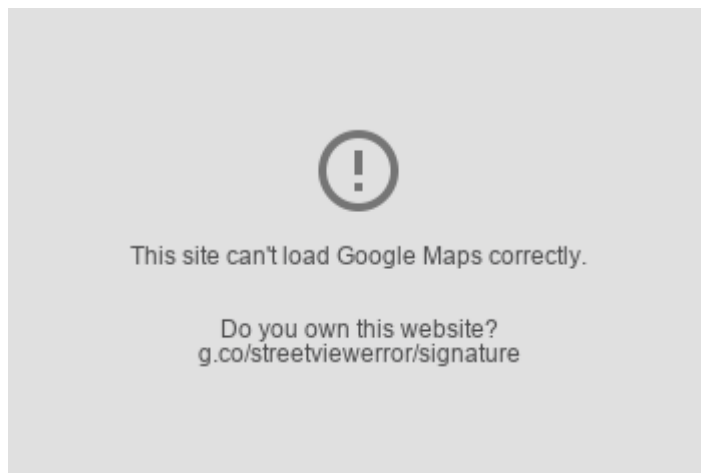
Edificio Asociado: Ninguno

Clasificación del Activo: Dominio Público -
Uso Público

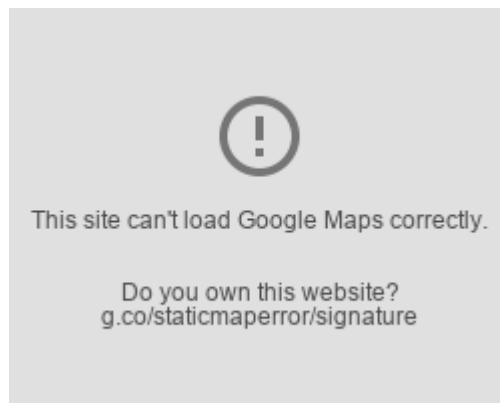
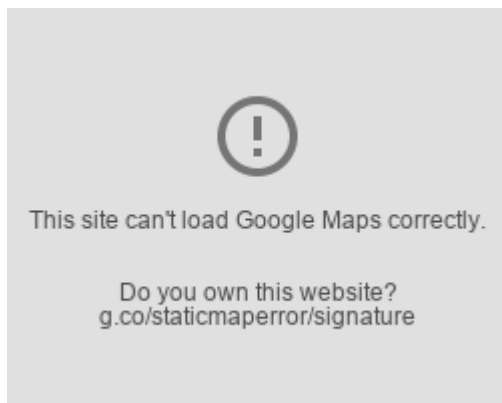
Naturaleza Física: Terrenos Urbanos o
Urbanizables

Clasificación Urbanística: Urbano

Destino Funcional: Otros



SITUACIÓN Y EMPLAZAMIENTO



DATOS FÍSICOS

Superficie del Terreno: 30,00 m²

Estado de Conservación: Bueno

Coordenadas UTM: 37M 295113 9660314

Coordenadas Geográficas: (X: 37.1564275, Y: -3.0716156)

Lindero N: Parcela 11

Lindero S: Terrenos procedentes de la parcelación y que se destinan a viales públicos (Calle Antonio Machado)

Lindero E: Parcela 11

Lindero O: Parcela catastral 3725816 de Don I.V.A.

Descripción Física: Suelo para centro de transformación eléctrica.



DATOS CATASTRALES

Referencia Catastral: 3725831VG9132F00000L