



PARCELA RÚSTICA N.º 58 DEL POLÍGONO 12 DE ALDEIRE

DATOS BÁSICOS

Id de ficha: 386

Código de Ficha: 100103-386

Clasificación de Ficha: Terrenos No Urbanizables

Denominación: Parcela Rústica N.º 58 del Polígono 12 de Aldeire

Dirección: Polígono 12 Parcela 58, San Juan, 18514, Aldeire, Granada

Núcleo Urbano: Adeire

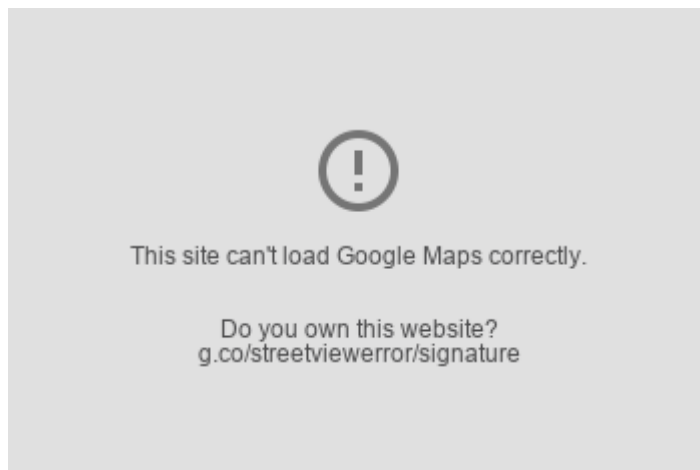
Edificio Asociado: Ninguno

Clasificación del Activo: Bien Patrimonial

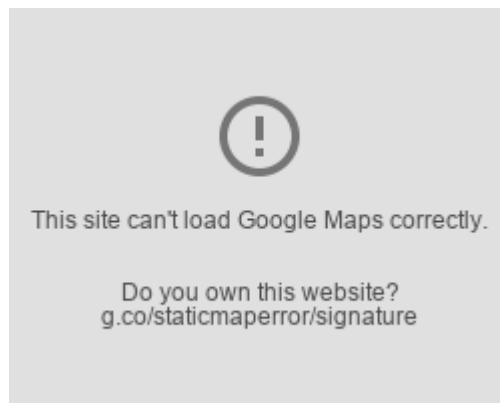
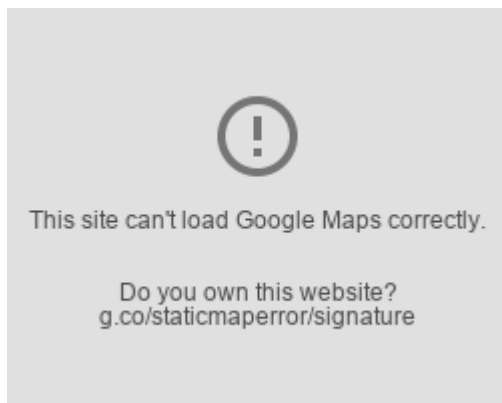
Naturaleza Física: Terrenos No urbanos o Rústicos

Clasificación Urbanística: No Urbanizable (Rústico)

Destino Funcional: Suelo



SITUACIÓN Y EMPLAZAMIENTO



DATOS FÍSICOS

Superficie del Terreno: 1.432,00 m²

Estado de Conservación: Bueno

Coordenadas UTM: 37M 295930 9659881

Coordenadas Geográficas: (X: 37.1637673, Y: -3.0755369)

Lindero N: Camino San Juan

Lindero S: Finca Rústica Polígono 12 Parcela 59

Lindero E: Finca Rústica Polígono 12 Parcela 57

Lindero O: Finca Rústica Polígono 12 Parcela 62

Descripción Física: Parcela de perímetro poligonal, ubicada en llano junto a la depuradora de Aldeire, de



dimensiones aproximadas de treinta y seis metros de ancho medio por cuarenta metros de longitud media en la actualidad dedicada a olivar de regadío.

DATOS CATASTRALES

Referencia Catastral: 18011A012000580000ZH

Poligono: 12

Parcela: 58

Paraje: SAN JUAN

Observaciones: OLIVOS REGADÍO

IMÁGENES



Parcela Rústica Nº 58 del Polígono 12 de Aldeire