



FINCA MASA COMAÑON (DERECHO DE SUPERFICIE)

DATOS BÁSICOS

Id de ficha: 31

Codigo de Ficha: 100103-31

Clasificación de Ficha: Terrenos No Urbanizables

Denominación: Finca Masa Comañon (Derecho de Superficie)

Dirección: Polígono 3 Parcela 95, San Francisco, 18514, Aldeire, Granada

Núcleo Urbano: Adeire


Edificio Asociado: Ninguno

Clasificación del Activo: Bien Patrimonial

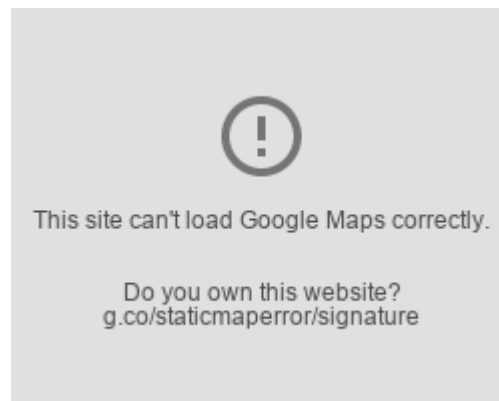
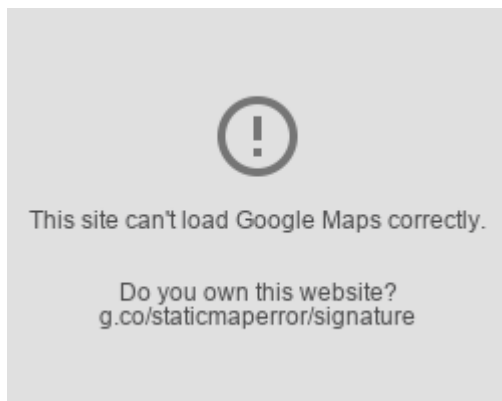
Naturaleza Física: Terrenos No urbanos o Rústicos

Clasificación Urbanística: No Urbanizable (Rústico)

Destino Funcional: Suelo



SITUACIÓN Y EMPLAZAMIENTO



DATOS FÍSICOS

Superficie del Terreno: 4.875,00 m²

Estado de Conservación: Bueno

Coordenadas UTM: 37M 302226 9662320

Coordenadas Geograficas: (X: 37.2204341, Y: -3.0535783)

Lindero N: Camino de Servidumbre

Lindero S: Acequia que la separa de Don F.H.H. (Finca 96)

Lindero E: Acequia de arriba

Lindero O: Doña A.L.V. (Finca 94)

Descripción Física: Parcela rústica de 0,5377 Ha, formada por subparcela de 0,5377 Ha con tipo de cultivo



Improductivo.

DATOS CATASTRALES

Referencia Catastral: 18011A003000950000ZD


Polígono: 3

Parcela: 95

Paraje: SAN FRANCISCO

Observaciones: Hay diferencia de m2 con respecto a lo que se registrÃ³ en el Registro de la Propiedad.

IMÁGENES



Finca Masa ComÃ³n (Derecho de Superficie)