



FINCA RÚSTICA DE REGADÃO (SITIO DEL ALGIBE)

DATOS BÁSICOS

Id de ficha: 30

Código de Ficha: 100103-30

Clasificación de Ficha: Terrenos No Urbanizables

Denominación: Finca rústica de regadão (sitio del Algibe)

Dirección: Polígono 3 Parcela 30, San Francisco, 18514, Aldeire, Granada

Núcleo Urbano: Adeire


Edificio Asociado: Ninguno

Clasificación del Activo: Bien Patrimonial

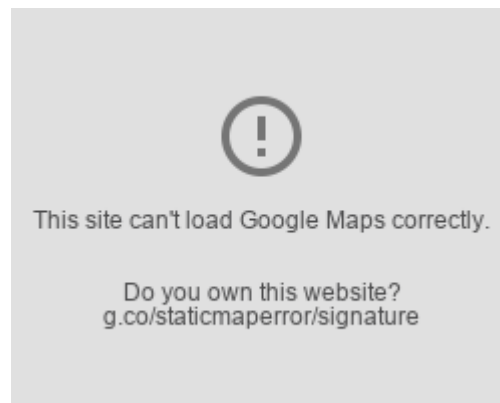
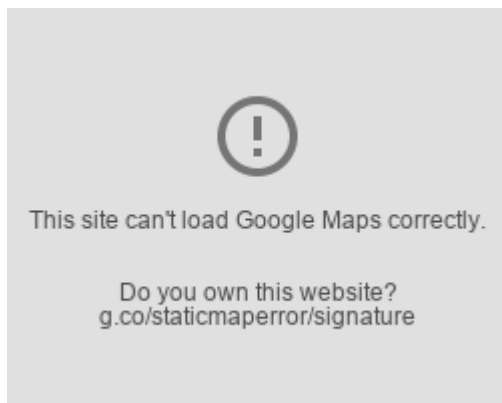
Naturaleza Física: Terrenos No urbanos o Rústicos

Clasificación Urbanística: No Urbanizable (Rústico)

Destino Funcional: Suelo



SITUACIÓN Y EMPLAZAMIENTO



DATOS FÍSICOS

Superficie del Terreno: 4.610,00 m²

Estado de Conservación: Bueno

Coordenadas UTM: 37M 302353 9661748

Coordenadas Geográficas: (X: 37.2215652, Y: -3.0587526)

Lindero N: Acequia que la separa de Don. R.M.H.

Lindero S: Acequia que la separa de Don J.S.H.

Lindero E: Acequia

Lindero O: Doña C.L.M. (Finca 31)

Descripción Física: Parcela rústica de 0,5028 Ha, formada por subparcela de 0,5028 Ha con tipo de cultivo



Improductivo.

DATOS CATASTRALES

Referencia Catastral: 18011A003000300000ZR

Polígono: 3

Parcela: 30

Paraje: SAN FRANCISCO

Observaciones: Difiere con respecto al valor registrado en el Registro de la Propiedad.

IMÁGENES



Finca rústica de regadío (sitio del Algibe)