



## CASA DESAFECTADA

### DATOS BÁSICOS

**Id de ficha:** 24

**Codigo de Ficha:** 110101-24

**Clasificación de Ficha:** Edificios

**Denominación:** Casa desafectada

**Dirección:** Calle Horno, 1, 18514, Aldeire,  
Granada

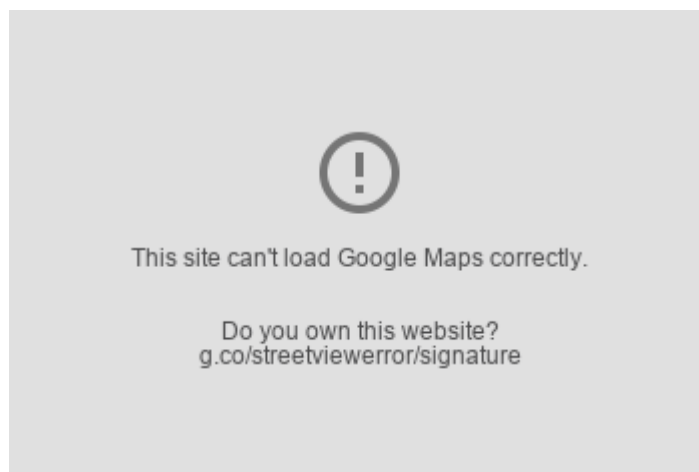
**Núcleo Urbano:** Adeire

**Clasificación del Activo:** Bien Patrimonial

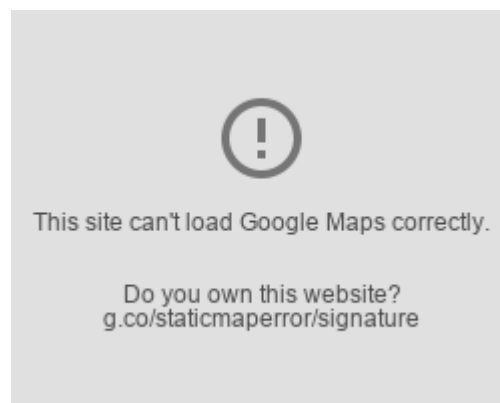
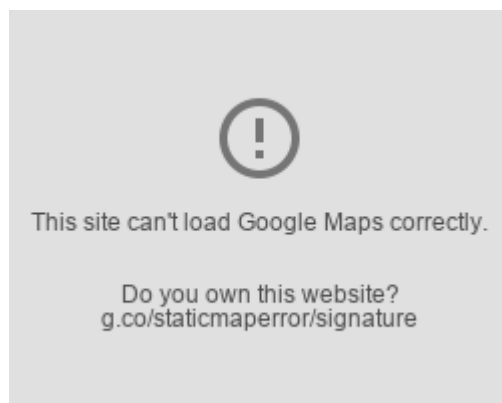
**Naturaleza Física:** Edificaciones y otras  
construcciones

**Clasificación Urbanística:** Urbano

**Destino Funcional:** Vivienda



### SITUACIÓN Y EMPLAZAMIENTO



### DATOS FÍSICOS

**Superficie del Terreno:** 49,00 m<sup>2</sup>

**Superficie Útil:** 83,30 m<sup>2</sup>

**Superficie Construida:** 98,00 m<sup>2</sup>

**Año de Construcción:** 1950

**Plantas Bajo Rasante:** 2

**Plantas Sobre Rasante:** 0

**Estado de Conservación:** Regular

**Coordenadas UTM:** 37M 295595 9660243

**Coordenadas Geograficas:** (X: 37.1607628, Y: -3.0722666)

**Lindero N:** Calle Bentarique

**Lindero S:** Calle Horno

**Lindero E:** Calle San Ram3n



**Lindero O:** Plaza de la Constitución

**Descripción Física:** Compuesta de planta Baja y Alta, distribuida en varias habitaciones.

## DATOS CATASTRALES

**Referencia Catastral:** 3629705VG9132H0001LG

**Observaciones:** Oficinas

## IMÁGENES



Casa desafectada