



## AYUNTAMIENTO DE ALDEIRE

### DATOS BÁSICOS

**Id de ficha:** 21

**Código de Ficha:** 110102-21

**Clasificación de Ficha:** Edificios

Históricos-Artísticos

**Denominación:** Ayuntamiento de Aldeire

**Dirección:** Avenida De Granada, 28, 18514,  
Aldeire, Granada

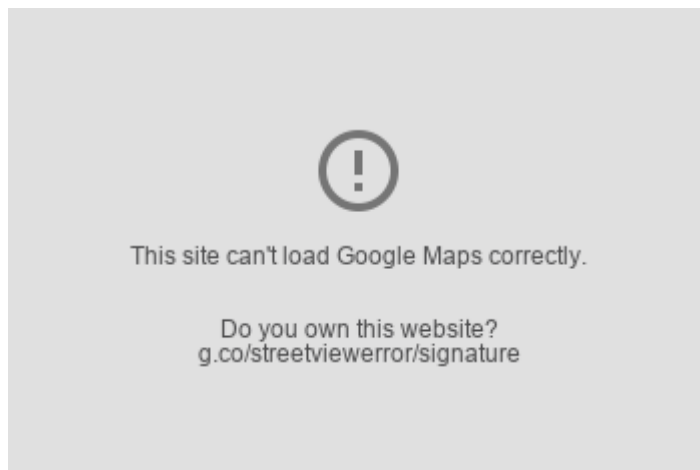
**Núcleo Urbano:** Adeire

**Clasificación del Activo:** Dominio Público -  
Servicio Público

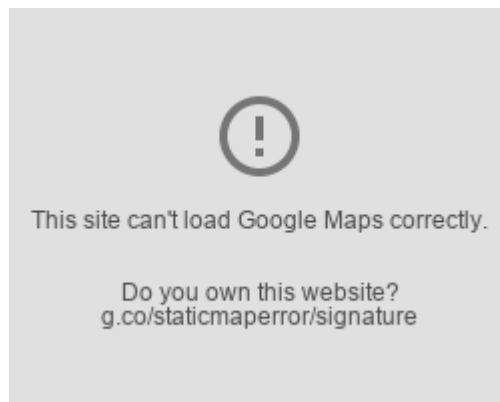
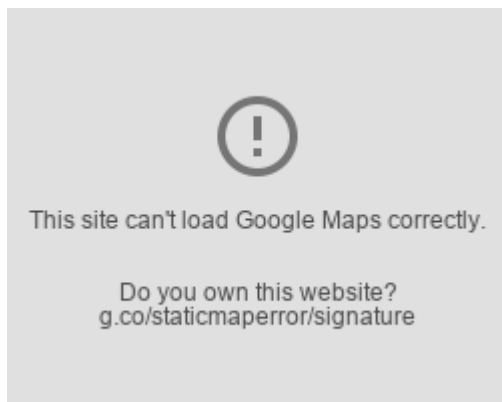
**Naturaleza Física:** Edificaciones y otras  
construcciones

**Clasificación Urbanística:** Urbano

**Destino Funcional:** Oficinas (Administrativo)



### SITUACIÓN Y EMPLAZAMIENTO



### DATOS FÍSICOS

**Superficie del Terreno:** 922,00 m<sup>2</sup>

**Superficie Útil:** 722,50 m<sup>2</sup>

**Superficie Construida:** 785,00 m<sup>2</sup>

**Año de Construcción:** 2006

**Plantas Bajo Rasante:** 0

**Plantas Sobre Rasante:** 2

**Estado de Conservación:** Bueno

**Coordenadas UTM:** 37M 295901 9660264

**Coordenadas Geográficas:** (X: 37.1635154, Y: -3.0720771)

**Lindero N:** N.º 2 de la Calle Buenavista



**Lindero S:** Calle Cuesta de las Eras

**Lindero E:** Número 3 de la Calle Cuesta de las Eras

**Lindero O:** No consta

**Descripción Física:** Edificación compuesta por sótano y dos plantas, construido en el año 2006, destinándose la planta semisótano a aparcamiento, sala de calderas, instalaciones, almacén y pasaje de acceso; la planta baja y primera, usos administrativos propios del ayuntamiento, localizándose en la planta baja las zonas de gestión, zonas comunes y servicios generales y en la planta alta la de representación, zonas comunes, servicios generales y Juzgado de Paz.

## DATOS CATASTRALES

**Referencia Catastral:** 3732702VG9133B0001UQ

**Observaciones:** Edificio Singular. Habrá que segregarse de aquí la central eléctrica. En este número de catastro se hace referencia sólo al solar y no a la construcción del nuevo Ayuntamiento.

## IMÁGENES



Ayuntamiento de Aldeire