



MONTE DE PROPIOS

DATOS BÁSICOS

Id de ficha: 2

Codigo de Ficha: 100103-2

Clasificación de Ficha: Terrenos No Urbanizables

Denominación: Monte de Propios

Dirección: Polígono 11 Parcela 583 Monte P blico, 18514, Aldeire, Granada

N cleo Urbano: Adeire


Edificio Asociado: Ninguno

Clasificaci n del Activo: Bien Comunal

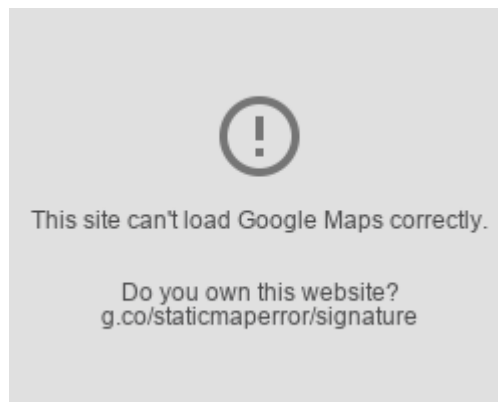
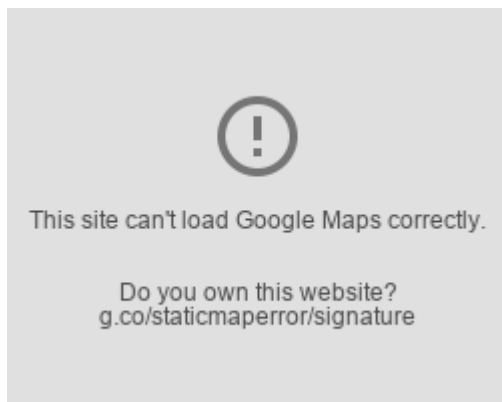
Naturaleza F sica: Terrenos No urbanos o R sticos

Clasificaci n Urbanistica: No Urbanizable (R stico)

Destino Funcional: Suelo



SITUACI N Y EMPLAZAMIENTO



DATOS F SICOS

Superficie del Terreno: 42.039.226,00 m²

Estado de Conservaci n: Bueno

Coordenadas UTM: 37M 292711 9660212

Coordenadas Geogr ficas: (X: 37.1348205, Y: -3.0724988)

Lindero N: Terrenos de labor propiedad de Don J.M.N.L., Don J.R. y otros

Lindero S: Montes de los Ayuntamientos de La Calahorra y Ferreira

Lindero E: Montes de Laroles, Mairena y Nechite

Lindero O: Montes de Lanteira y Monte Particular de Alquife

Descripci n F sica: Monte n  17 del Cat ilogo de Utilidad P blica, consorciado parte del mismo con la Agencia de Medio Ambiente. Finca forestal o monte de pastos y chaparral, poblado de pinos y matorral.



DATOS CATASTRALES

Referencia Catastral: 18011A011005830000ZR

Poligono: 11

Parcela: 583

Paraje: MONTE PUBLICO

Observaciones: PINAR MADERABLE

Referencia Catastral: 18011A011005850000ZX

Poligono: 11

Parcela: 585

Paraje: MONTE PUBLICO

Observaciones: PINAR MADERABLE

Referencia Catastral: 18011A011005860000ZI

Poligono: 11

Parcela: 586

Paraje: MONTE PUBLICO

Observaciones: PINAR MADERABLE

Referencia Catastral: 18011A012003070000ZE

Poligono: 12

Parcela: 307

Paraje: MONTE PUBLICO

Observaciones: PINAR MADERABLE

Referencia Catastral: 18011A012003080000ZS

Poligono: 12

Parcela: 308

Paraje: MONTE PUBLICO

Observaciones: PINAR MADERABLE

Referencia Catastral: 18011A012004500000ZY

Poligono: 12

Parcela: 450

Paraje: MONTE PUBLICO

Observaciones: PINAR MADERABLE

Referencia Catastral: 18011A013004990000ZO

Poligono: 13

Parcela: 499

Paraje: MONTE PUBLICO

Observaciones: PINAR MADERABLE

Referencia Catastral: 18011A014000010000ZD

Poligono: 14



Parcela: 1

Paraje: MONTE PUBLICO

Observaciones: PINAR MADERABLE

Referencia Catastral: 18011A014000020000ZX


Poligono: 14

Parcela: 2

Paraje: MONTE PUBLICO

Observaciones: PINAR MADERABLE

IMÁGENES



Monte de Propios "Del Pueblo"